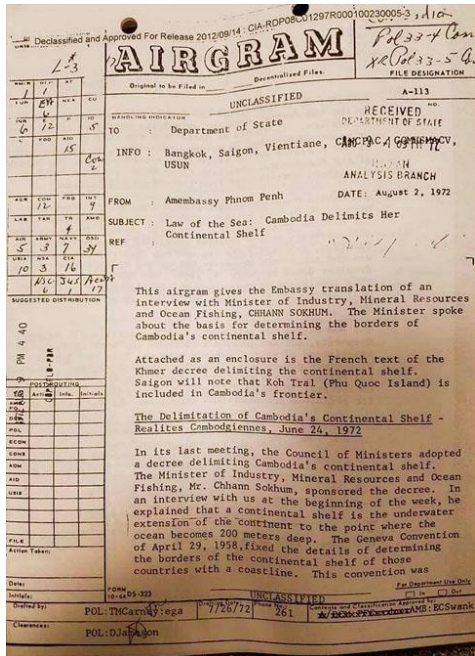


# បែកបាក់ឯកសារសំខាន់ CIA ជាភស្តុតាងបញ្ជាក់ថា កោះត្រល់ ជារបស់ខ្មែរនៅឡើយ

## ក្នុងសម័យ លោក លន់ នល់



### អាយឌីអូឡូជីញ៉ែស

យោងតាមឯកសារមួយចំនួនដែលជារបស់អង្គការពិសេស CIA សហរដ្ឋអាមេរិក AirGram លេខ CIA-RDP08

ផែនទីមួយចំនួនវាជាភស្តុតាងយ៉ាងសំខាន់ដែលបានឆ្លុះបញ្ចាំងកាន់តែច្បាស់សម្រាប់យុវជនជំនាន់ក្រោយដាស់សកិនឹងអាចរៀនសូត្រនឹងពិចារណាបានថាជារបស់ខ្មែរនៅឡើយក្នុងកំឡុងសម័យគ្រប់គ្រងរបស់លោកលន់ នល់

ក្រោមក្រឹត្យលេខ៤៣៩ ចុះថ្ងៃទី១ ខែកក្កដា ឆ្នាំ ១៩៧២ របស់លោកលន់ នល់ស្តីពីតំបន់សមុទ្រកម្ពុជារួមទាំងកោះត្រល់ផងដែរ ជាពិសេសគឺឯកសារបង្ហាញពី និយាមការ ១/១.០៩៦០០០ដែលទទួលស្គាល់ដងយរដ្ឋបាលបារាំង ។

សំបញ្ជាក់ថាថ្ងៃទី៣០ខែធ្នូឆ្នាំ១៩៥៧ ក្នុងសិទ្ធិស្តីពីការកំណត់ដែនខ្ពង់រាបបាតសមុទ្រព្រះករុណា នរោត្តម សុរាម្រិត កម្ពុជារក្សាសិទ្ធិធម្មតាស្តីស្តីខ្លួនលើ កោះត្រល់ «យោងតាមមាត្រា៦នៃក្រឹត្យ ។

នៅឆ្នាំ ១៩៦៣ សៀវភៅភូមិសាស្ត្ររបុរេទេសកម្ពុជា បោះពុម្ពដោយលោកសាស្ត្រាចារ្យបណ្ឌិត តានគីមហួន បានបញ្ជាក់ថាកោះត្រល់ជារបស់ខ្មែរពិតប្រាកដ ។

១៩៦៩ ក្នុងបញ្ជីផ្លូវការរបស់ក្រសួងឧស្សាហកម្មវិទ្យាសាស្ត្របានបញ្ជាក់ថា កោះត្រល់ បិតក្នុងបញ្ជីផ្លូវការនៃកោះរបស់ខ្មែរ ផ្សាយដោយទីស្តីការក្រសួងឧស្សាហកម្មវិទ្យាសាស្ត្រ និងហេតុផលបិតនៅលេខ៦១ នៃចំណោមកោះធំៗ៦៤។

នៅឆ្នាំ ១៩៧២ លោកលន់នុល  
បានប្រកាសបញ្ជាក់សារជាថ្មីនៅពេលដែលក្រុមអនុករវិនិយោគប្រេងចង់មកវិនិយោគនៅកោះ  
គុរល់ ដោយត្រូវសុំច្បាប់ពីកម្ពុជា។

ការពិតត្រូវលាតត្រដាង! ឯកសារសម្ងាត់សេអ៊ីអាបង្ហាញថា  
កោះគុរល់ជាកម្មសិទ្ធិរបស់ខ្មែរនៅឡើយ ក្នុងសម័យ លោក លន់  
នុល... យោងតាមឯកសារមួយចំនួនដែលជាប់របស់អង្គការពិសេស CIA សហរដ្ឋអាមេរិក  
AirGram លេខ CIA-RDP08  
ផែនទីមួយចំនួនវាជាកត្តាសំខាន់ដែលបានឆ្លុះបញ្ចាំងកាន់តែច្បាស់សម្រាប់ដាស់ស្មារ  
តីយុវជនជំនាន់អាចរៀនសូត្រ និងពិចារណាបានថា  
ជារបស់ខ្មែរនៅឡើយក្នុងកំឡុងសម័យគុរល់របស់លោកលន់នុល។ ក្រោមក្រឹត្យលេខ៤៣៩  
ចុះថ្ងៃទី១ ខែកក្កដា ឆ្នាំ ១៩៧២ របស់លោក លន់ នុល ស្តីពីតំបន់សមុទ្រកម្ពុជា  
រួមទាំងកោះគុរល់ផងដែរ ជាពិសេសគឺឯកសារ បង្ហាញពី នីយាមការ  
១/១.០៩៦០០០ដែលទទួលស្គាល់ដោយរដ្ឋបាលបារាំង ។

សូមបញ្ជាក់ថា ថ្ងៃទី៣០ ខែធ្នូ ឆ្នាំ១៩៥៧ ក្នុងសិទ្ធិស្តីពីការកំណត់ដែនខ្ពស់រាបបាតសមុទ្រ  
ព្រះករុណា នរោត្តម សុរាម្រិត កម្ពុជារក្សាសិទ្ធិបុរេវត្តិសាស្ត្រខ្លួនលើកោះគុរល់  
«យោងតាមមាត្រា៦នៃក្រឹត្យ ។ នៅឆ្នាំ ១៩៦៣ សៀវភៅភូមិសាស្ត្របុរេទេសកម្ពុជា  
បោះពុម្ពដោយលោកសាស្ត្រាចារ្យបណ្ឌិត កាន់គីមហួន បានបញ្ជាក់ថា  
កោះគុរល់ជារបស់ខ្មែរពិតប្រាកដ ។១៩៦៩ ក្នុងបញ្ជីផ្លូវការរបស់ក្រសួងឧស្សាហកម្មរ៉ែ  
បានបញ្ជាក់ថា កោះគុរល់ បិតក្នុងបញ្ជីផ្លូវការនៃកោះរបស់ខ្មែរ  
ផ្សាយដោយទីស្តីការកម្រសងឧស្សាហកម្មរ៉ែ និងហាមពល បិតនៅលេខ៦១  
នៃចំណោមកោះធំៗ៦៤។ នៅឆ្នាំ ១៩៧២ លោកលន់នុល  
បានប្រកាសបញ្ជាក់សារជាថ្មីនៅពេលដែលក្រុមអនុករវិនិយោគប្រេងចង់មកវិនិយោគនៅកោះ  
គុរល់ ដោយត្រូវសុំច្បាប់ពីកម្ពុជា។

បើយើងមើលតាមច្បាប់អនុករជាតិវិញកោះគុរល់ជារបស់ខ្មែរ  
ច្បាប់ស្តីពីសិទ្ធិរបស់រដ្ឋនៃបុរេទេសនិមួយៗធ្វើឡើងដោយអង្គការសហបុរេជាតិ តាំងពីខែ កុម្ភៈ  
រហូតដល់ខែ មេសា ១៩៥៨ ។ យោងតាមអនុសញ្ញាអនុករជាតិវិញ  
កោះគុរល់បិតចំពីមុខរដ្ឋកែបខេត្តកំពតតែ១៥គីឡូម៉ែត្រតែប៉ុណ្ណោះ  
ដូចនេះវាជារបស់ខ្មែរហើយ ព្រោះជាដីដែនគោកកម្ពុជាដុះបន្ទុកទៅសមុទ្រ។  
តែគួរអោយសោកស្តាយដែលកោះគុរល់បាត់បង់ កាលពីឆ្នាំ១៩៨២ សម័យរដ្ឋបកម្ពុជា  
«គុរល់ដោយរៀតណាម» នឹងបាត់បង់មែនទែននៅក្នុងឆ្នាំ២០០៥  
ដោយសន្ធិសញ្ញាបំពេញបន្ថែម ។

បច្ចុប្បន្នកោះគុរល់ត្រូវបានគុរល់ដោយបុរេទេសរៀតណាមទាំងស្រុង  
ដែលអភិវឌ្ឍន៍យ៉ាងល្អអក្រែលែង  
និងផ្តល់ចំណូលដល់បុរេទេសរៀតណាមក្នុងមួយឆ្នាំខ្ពស់៦០លានដុល្លារ



Declassified and Approved For Release 2012/09/14 : CIA-RDP08C01297R000100230005-3

# AIRGRAM

Pol 33-4 Cont  
XR Pol 33-5 Cont

MM/R	1	1	AT	
LJR	6	12	NEA	CU
INR				
L			AID	15
ACR	COM	FRD	INT	
LAB	TAR	TR	XMD	
AIR	ARMY	NAVY	OSD	
URIA	NSA	CIA		
	NSC	545	Acct	
	6	1	17	

Original to be Filed in \_\_\_\_\_ Decentralized Files. **UNCLASSIFIED** A-113

HANDLING INDICATOR  
TO : Department of State  
RECEIVED NO. DEPARTMENT OF STATE

INFO : Bangkok, Saigon, Vientiane, CAN PAC COMUSMACV, USUN  
ANALYSIS BRANCH

FROM : Amembassy Phnom Penh  
DATE: August 2, 1972

SUBJECT : Law of the Sea: Cambodia Delimits Her Continental Shelf  
REF :

SUGGESTED DISTRIBUTION  
PM 4 40  
9 PM 4 40  
CMB-TO-PBR

This airgram gives the Embassy translation of an interview with Minister of Industry, Mineral Resources and Ocean Fishing, CHHANN SOKHUM. The Minister spoke about the basis for determining the borders of Cambodia's continental shelf.

Attached as an enclosure is the French text of the Khmer decree delimiting the continental shelf. Saigon will note that Koh Tral (Phu Quoc Island) is included in Cambodia's frontier.

### The Delimitation of Cambodia's Continental Shelf - Realites Cambodgiennes, June 24, 1972

In its last meeting, the Council of Ministers adopted a decree delimiting Cambodia's continental shelf. The Minister of Industry, Mineral Resources and Ocean Fishing, Mr. Chham Sokhum, sponsored the decree. In an interview with us at the beginning of the week, he explained that a continental shelf is the underwater extension of the continent to the point where the ocean becomes 200 meters deep. The Geneva Convention of April 29, 1958, fixed the details of determining the borders of the continental shelf of those countries with a coastline. This convention was

POSTROUTING			
TO	Action	Info.	Initials
AMB			
PO			
DIR			
POL			
ECON			
CONS			
ADM			
AID			
USIS			
FILE			

Action Taken:  
Date:  
Initials:

FORM 10-64 D5-323  
UNCLASSIFIED  
For Department Use Only  
 In  Out

Drafted by: POL: TMCarnay:ega  
Drafting Date: 7/26/72  
Phone No.: 261  
Contents and Classification Approved by: ★/DCM: PFC/AMB: ECSSwank

Clearances: POL: DJason



UNCLASSIFIED

ratified by Cambodia, and the Cambodian government, in drawing-up the new decree, used the principles contained in the Geneva Convention. It should be noted that the Gulf of Siam is at no point deeper than 50 meters. Therefore, it was necessary to use a clause of the convention specifying that the borders of the continental shelf are determined by a line based on the coast, extrapolated from the terrestrial borders.

Mr. Chhann Sokhum also said that the decree is necessary because there have hitherto been no documents establishing the borders of Cambodia's continental shelf. There are treaties and protocols to the treaties concluded between France and Thailand, especially the Franco-Thai Treaty of March 23, 1907, and the subsequent proces-verbal on the delimitation of the frontier dated February 18, 1908. The new decree refers to this treaty and proces-verbal and is also based on French naval map number 1972, drawn-up in 1949 on a scale of 1/1,096,000.

The new decree not only permits us to legalize all extant documents, but should also facilitate the work of Cambodian negotiators already in contact with the Thai and South Vietnamese governments. Together they will delimit precisely the borders of the continental shelf in such a fashion as to forestall possible differences, especially when explorations for petroleum are undertaken throughout the Gulf of Siam.

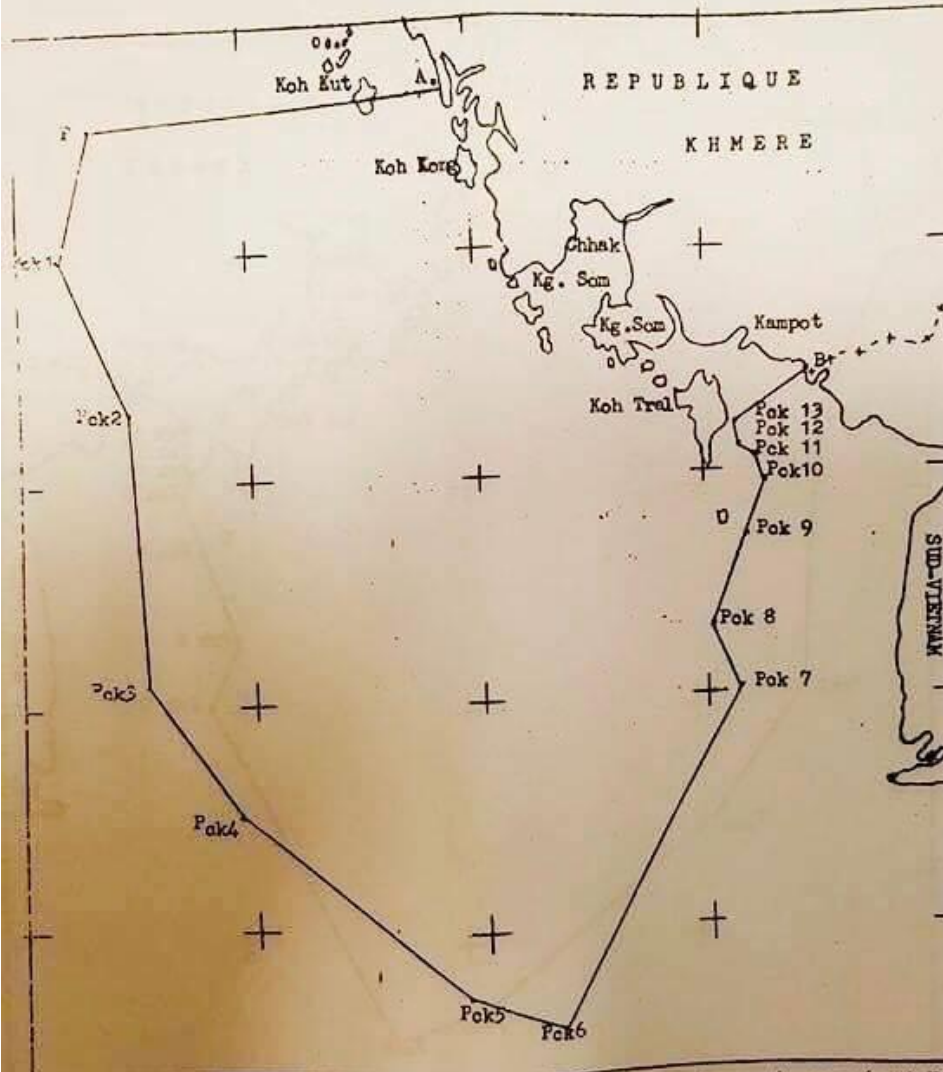
SWANK  
*[Signature]*

*[Handwritten mark]*  
Enclosure: Kret No. 439, 721 PRK  
of July 1, 1972

UNCLASSIFIED

PLATEAU CONTINENTAL  
DE LA  
REPUBLIQUE KHME'RE

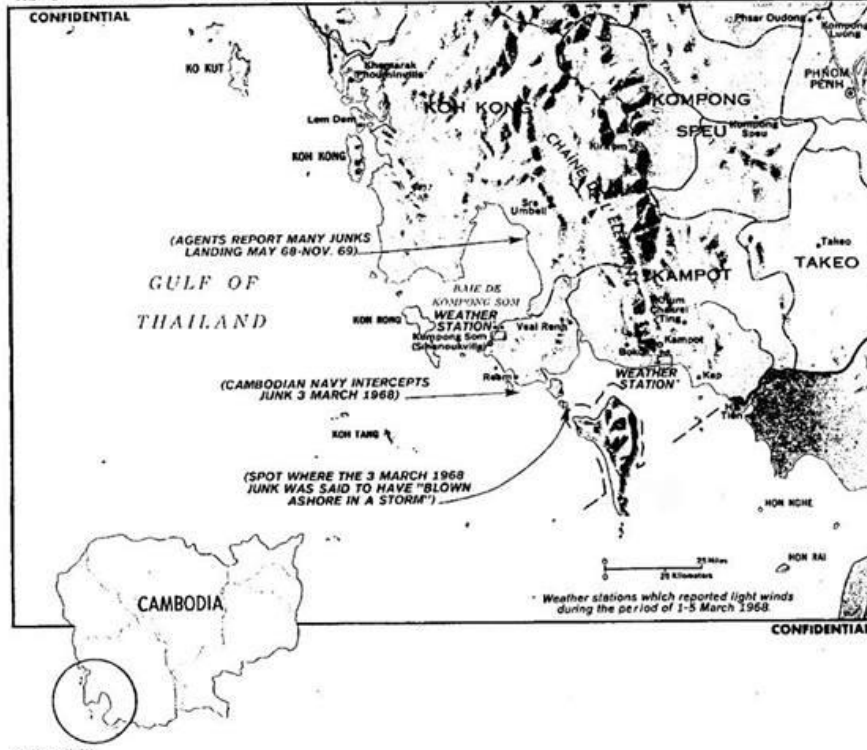
Phnom Penh (AKP)



La carte du Plateau Continental Khmer (à l'échelle réduite) annexée au présent Kret est destinée uniquement pour la diffusion intérieure.  
 La carte devant être jointe au Kret n° 439/72-FRK du 1er Juillet 1972 est la carte marine n° 1072 de la Marine française, Edition 1949 à l'échelle 1/1.096.000.- (Cr. Article 3)

~~SECRET~~

REPORTED COASTAL LANDINGS



SI13671 5-72 CIA

-51-  
~~SECRET~~





បើ យើង មើល តាម ច្បាប់ អនុករ ជា តិ វិ ញ កោះ គុរ លំ ជា របស់ ខ្មែរ ច្បាប់ ស្តី ពី សិទ្ធិ ធរ បស់ រដ្ឋ នៃ បុរ ទេស និ មួយ ៗ ធ្វើ ឡើង ដោយ អង្គ កកាស ហបុរ ជា ជាតិ តាំង ពី ខែ កុម្ភៈ រហូត ដល់ ខែ មេសា ១៩៥៨ ។

យោង តាម អនុសញ្ញា អនុករ ជា តិ វិ ញ កោះ គុរ លំ បិត ចំ ពី មុខ រដ្ឋ កែ ប ខេត្ត កំ ពា ត កែ ១៥ គី ឡូវ មែ គុរ តែ ប៉ុ ណ្ណោះ ដូច នេះ វា ជា របស់ ខ្មែរ ហើយ ព្រោះ ជា ដី ដែន គោក កម្ពុ ជា ដុះ បនុត ទៅ សមុទ្រ ។

តែ គួរ អោយ សោក ស្តាយ ដែល កោះ គុរ លំ បាត់ បង់ កាល ពី ឆ្នាំ ១៩៨២ សម័យ រដ្ឋ បក្ស ជា «គុរ បំ គុរ ង ដោយ វៀត ណាម» នឹង បាត់ បង់ មែន ទែន នៅ ក្នុង ឆ្នាំ ២០០៥ ដោយ សន្ធិសញ្ញា បំ ពេញ បន្ថែម ។ បច្ចុប្បន្ន នេះ កោះ គុរ លំ ត្រូវ បាន គុរ បំ គុរ ង ដោយ បុរ ទេស វៀត ណាម ទាំង ស្រុង ដែល អភិវឌ្ឍន៍ យ៉ាង ល្អ អក្រែ លែង នឹង ផ្ស ដល់ ចំ ណូល ដល់ បុរ ទេស វៀត ណាម ក្នុង មួយ ឆ្នាំ ខុទ ដល់ ៦០ លាន ដុល្លារ យ៉ាង តិច ។

អត្ថបទ សរសេរ ដោយ ៖ នាគ ក្នុង ខ្យល់  
ឯកសារ ផ្ស ដល់ ដោយ លោក William Guang



ទស្សនាវិដេអូទីនេះ

បុរកព៖ អាយឌីអូឡូជីញ៉ូស@Ideology.News  
ឯកសារផ្តល់ដោយលោក William Guang

RELATED TOPICS:

[CLICK TO COMMENT](#)



















